







**plochy územních rezerv**

-  řešené území
-  hranice katastrálních území
-  VT - VPS technické infrastruktury
-  VD - VPS dopravní infrastruktury
-  VN - VPS/VPO sloužící ke snížování nebezpečí v území
-  VU - VPO pro vytváření prvků územního systému ekologické stability



<b>MINISTERSTVO PRO MÍSTNÍ ROZVOJ ČR</b>	Změna č.4 územního plánu Straškov - Vodochody byla spolufinancována z prostředků Ministerstva pro místní rozvoj ČR
--	---

## Záznam o účinnosti

Označení správního orgánu, který změnu územního plánu vydal: \_\_\_\_\_ Otisk úředního razítka: \_\_\_\_\_

Zastupitelstvo obce Straškov - Vodochody

Datum nabytí účinnosti poslední změny:	Pořadové číslo poslední změny:
--	--------------------------------

4


Jméno a příjmení, funkce a podpis oprávněné úřední osoby pořizovatele:  
Ing. Kamila Kloubská,  
vedoucí oddělení úřadu územního plánování

Odpovědný projektant:  
Ing. Petr Laube  
Autorizovaný architekt pro obor územní plánování  
ČKA 03 889  
Vojtěšská 391, 277 11 Neratovice

Autorský kolektiv:  
Ing. Petr Laube

Polizovatel: Městský úřad Roudnice nad Labem,  
úřad územního plánování,  
Karlovo nám. 21, 413 01 Roudnice n/L

Objednatel: Obec Straškov - Vodochody  
Straškov - Vodochody 2  
411 84 Straškov - Vodochody



Název akce:	Formát:
-------------	---------


A0

**UZEMNI PLAN**  Datum: 06 / 2026

STRÁSKOV - VODOCHODY  Měřítko: 06 / 2026

1 : 5 000

Etapa: \_\_\_\_\_ Číslo paré: \_\_\_\_\_

Uplné znění po změnách č.1, č.2, č.3 a č.4

Název výkresu: **Výkres veřejně prospěšných staveb, opatření a asanací** Číslo výkresu: **3**

Výkres veřejné prospěšnosti staveb, opatření a usnadnění